



**MINERAL DE LA REFORMA**  
EL COMPROMISO ES **CONTIGO**  
**2020 - 2024**

**SECRETARÍA DE OBRAS PÚBLICAS,  
DESARROLLO URBANO Y ECOLOGÍA**

MEMORIA DESCRIPTIVA

**SUMINISTRO Y COLOCACIÓN DE SEÑALÉTICA EN LA COLONIA SAHOP CHACÓN**  
MUNICIPIO DE MINERAL DE LA REFORMA, ESTADO DE HIDALGO

**MEMORIA DESCRIPTIVA**

**Obra.** Suministro y Colocación de Señalética en la Colonia Sahop Chacón

**Tipo de obra.** Señalética

**Localización geográfica.** La obra se localiza en el municipio **Mineral de la Reforma**, Estado de **Hidalgo**, en el la Colonia Sahop Chacón, de acuerdo con la siguiente distribución:

**Sección1.** Colonia Sahop Chacón, **AGEB 1537**



**ELABORÓ**

ING. ERIK HERNANDEZ RAFAEL  
PROYECTISTA

**Vo. Bo.**

ARO. ALEJANDRA CALVA RAMIREZ  
CÉDULA PROFESIONAL: 2991037

Página 2 de 20



## MEMORIA DESCRIPTIVA

### Descripción general

El sistema vial surge para satisfacer la necesidad de comunicar ciudades y regiones o centros urbanos. Todo usuario debe tener conocimiento del funcionamiento de dicha red para poder desplazarse en condiciones de seguridad vial, accesibilidad, eficiencia, sostenibilidad, calidad, inclusión e igualdad, sin contratiempos de un origen a un destino.

La circulación no motorizada y motorizada debe ser guiada y regulada con el fin de que pueda llevarse a cabo en estas condiciones, para alcanzar este objetivo, la señalización y dispositivos viales constituyen un elemento fundamental. A través de la aplicación de la señalización, se tiene el objetivo de transmitir al usuario la información suficiente y comprensible para guiarlo a lo largo de sus itinerarios a efecto de alcanzar su destino; prevenir sobre la existencia de algún peligro potencial en la calle o carretera y su naturaleza, así como regular el tránsito señalando la existencia de limitaciones físicas o prohibiciones reglamentarias que restringen su uso

### Señales consideradas para esta obra Señales preventivas (SP)

Son tableros con pictogramas y leyendas que tienen por objeto prevenir al usuario sobre la existencia y naturaleza de algún peligro potencial en las calles y carreteras. El objetivo de las señales preventivas es llamar la atención del usuario para que adopte las medidas de precaución necesarias, con el fin de salvaguardar su integridad y la de los demás usuarios de la calle o carretera. Son generalmente señales bajas que se fijan en postes y marcos.

Anexo 1. Catálogo de señales preventivas (SP).

### Señales restrictivas (SR)

Son tableros con pictogramas y leyendas que tienen por objeto regular el tránsito indicando al usuario sobre la existencia de limitaciones físicas o prohibiciones reglamentarias que restringen el uso de la calle o carretera, así como la preferencia de paso y prioridad de uso. Generalmente son señales bajas, que se fijan en postes y marcos, y en algunos casos pueden ser elevadas cuando se instalan en una estructura existente tipo puente. El catálogo de estas señales y condiciones bajo las que se deben emplear, se presentan en este apartado; los pictogramas y leyendas varían en proporción al tamaño de los tableros.

Anexo 2. Catálogo de Señales restrictivas (SR).

ELABORÓ



ING. ERIK HERNANDEZ RAFAEL  
PROYECTISTA

Vo. Bo.



ARQ. ALEJANDRA CALVA RAMÍREZ DE OBRAS PÚBLICAS, DESARROLLO URBANO Y ECOLOGÍA  
CÉDULA PROFESIONAL: 2991037  
MINISTERIO DE LA REFORMA, HGO.  
EL COMPROMISO ES CONTIGO

Página 3 de 20



## MEMORIA DESCRIPTIVA

### Señales de servicios (SIS)

Las señales turísticas y de servicios (STS) son tableros con pictogramas y leyendas que tienen por objeto informar a los usuarios la existencia de un servicio o de un lugar de interés turístico, recreativo, deportivo, histórico, artístico o de emergencia.

Anexo 3. Catálogo de señales de servicios (SIS)

### Señales informativas de identificación (SII)

Su objetivo es orientar a los usuarios a lo largo de su itinerario, de manera que puedan conocer su ubicación y lograr un desplazamiento seguro y ordenado.

**Nomenclatura.** Se usan para identificar las calles según su nombre.

### Forma de los tableros de las señales de nomenclatura

Los tableros de las señales de nomenclatura deben ser rectangulares, con su mayor dimensión en posición horizontal, sin ceja, con las esquinas redondeadas y tener la leyenda en ambas caras. Pueden ser tableros de señales bajas o elevadas. Las señales bajas pueden contar con un tablero secundario cuadrado con leyendas, flechas y escudos como se observa en la Figura III.4-1, o con la señal restrictiva SR-37 Sentido de circulación, como se observa en la Figura III.4-2. Cuando sean señales adosadas a muros deben ser como se observa en la Figura III.4-3.

**ELABORÓ**

ING. ERIK HERNANDEZ RAFAEL  
PROYECTISTA

**Vo. Bo.**

ARQ. ALEJANDRA CALVA RAMÍREZ  
CÉDULA PROFESIONAL: 2991037

Página 4 de 20



**MEMORIA DESCRIPTIVA**



Donde:

- X = Largo del tablero principal
- Y = Altura del tablero principal
- A = Largo del tablero secundario
- B = Altura del tablero secundario
- C = Altura Tipo de vía
- D = Altura Nombre de la vía
- E = Altura Tipo y nombre de la localidad, Código Postal
- F = Altura Emblema
- G = Altura Municipio o demarcación
- H = Largo de señal "SR-37 Sentido de circulación"
- r = radio de recondeo de esquinas
- f = filete

Para la leyenda se utilizó la Tipografía México Serie 4

Tomar como referencia la Tabla III.4-2 Dimensiones de las señales de nomenclatura

Tomar como referencia Tabla III.4-8 Altura del contenido para las señales bajas de nomenclatura.

Dibujos fuera de escala

**Figura III.4- 1 Señal SII-6a baja en poste propio con tablero secundario**

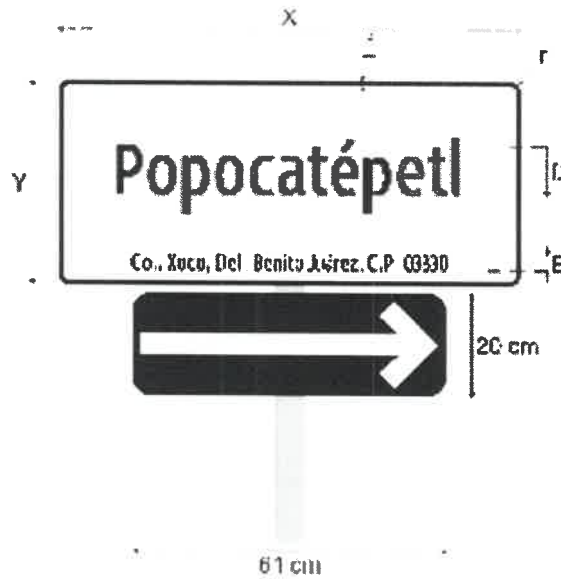
ELABORÓ

ING. ERIK HERNANDEZ RAFAEL  
PROYECTISTA

Vo. Bo.

ARQ. ALEJANDRA CALVA RAMÍREZ  
CÉDULA PROFESIONAL: 2991037

MEMORIA DESCRIPTIVA



Donde:

X = Largo del tablero principal

Y = Altura del tablero principal

D = Altura Nombre de la vía

E = Altura Tipo y nombre de la localidad, Municipio, Código Postal

r = radio de redondeo de esquinas

f = filete

Para la leyenda se utilizará la Tipografía México Serie 4

Tomar como referencia la Tabla III.4-2 Dimensiones de las señales de nomenclatura.

Tomar como referencia la Tabla III.4-8 Altura del contenido para las señales bajas de nomenclatura.

Nota: Puede llevar o no escudo oficial del municipio o demarcación

Dibujos fuera de escala

**Figura III.4- 2 Señal SII-6b baja en poste propio con restrictiva SR-37 Sentido de circulación**

ELABORÓ

ING. ERIK HERNANDEZ RAFAEL  
PROYECTISTA

Vo. Bo.

ARG. ALEJANDRA CALVA RAMÍREZ  
CÉDULA PROFESIONAL 2991037

SECRETARÍA DE OBRAS PÚBLICAS  
Y DESARROLLO URBANO  
MINERAL DE LA REFORMA  
C.P. 42180

Página 6 de 20



MEMORIA DESCRIPTIVA



Donde:

- X = Largo del tablero principal
- Y = Altura del tablero principal
- A = Largo del tablero secundario
- C = Altura Tipo de vía
- D = Altura Nombre de la vía
- E = Altura Tipo y nombre de la localidad, Código Postal
- F = Altura Emblema
- G = Altura Municipio o comarca
- H = Largo del tablero de señal "SR-37 Sentido de circulación"
- r = radio de recondeo de esquinas
- f = fileta

Para la leyenda se utilizó la Tipografía México Serie 4.

Tomar como referencia la Tabla III.4-2 Dimensiones de las señales de nomenclatura.

Tomar como referencia la Tabla III.4-8 Altura del contenido para las señales bajas de nomenclatura.

Dibujos fuera de escala

**Figura III.4- 3 Señal SII-6c baja adosada en muro**

ELABORÓ

ING. ERIK HERNANDEZ RAFAEL  
PROYECTISTA

Vo. Bo.

ARQ. ALEJANDRA CALVA RAMÍREZ  
CÉDULA PROFESIONAL M 2991037  
SECRETARÍA DE OBRAS PÚBLICAS, DESARROLLO URBANO Y ECOLOGÍA  
DIRECCIÓN DE ESTUDIOS Y PROYECTOS  
EL COMPROMISO ES CONTIGO

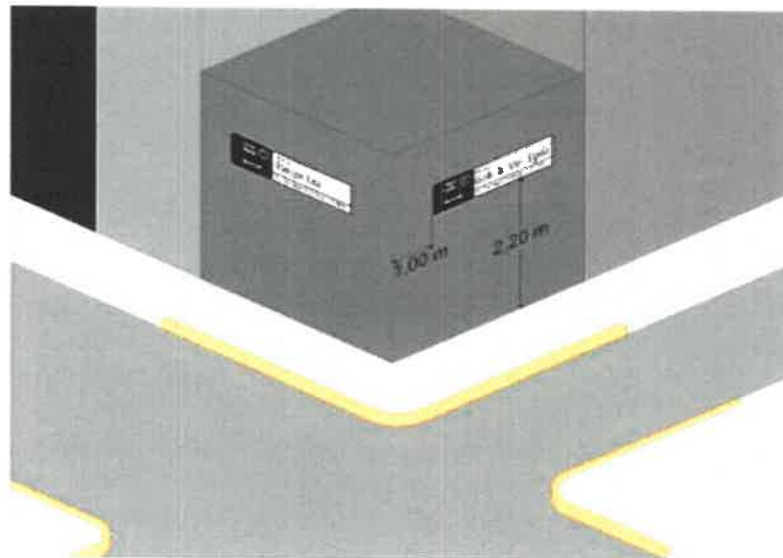


**MEMORIA DESCRIPTIVA**

**Tabla III.4-2 Dimensiones de las señales de nomenclatura**

Tipo de señal y calle	Tablero principal Longitud (X) * Altura (Y) cm	Tablero secundario Longitud (X) * Altura (Y) cm	Radio de redondeo cm
Baja en poste para calles primarias	90 x 40	40 x 40	2
Baja en poste para calles secundarias y terciarias	80 x 35	35 x 35	2
Baja adosada en muro	70 x 30	35 x 30	2
Elevada [1]	Mínimo 300 Máximo 360 x 45	-	8

[1] En caso de que la señal de nomenclatura se coloque en la parte inferior de una señal de destino, ambas deben tener la misma longitud con un filete de 4 cm.



Dibujos fuera de escala

**Figura III.4- 20 Señal SII-6c baja de nomenclatura adosada en muro**

**ELABORÓ**

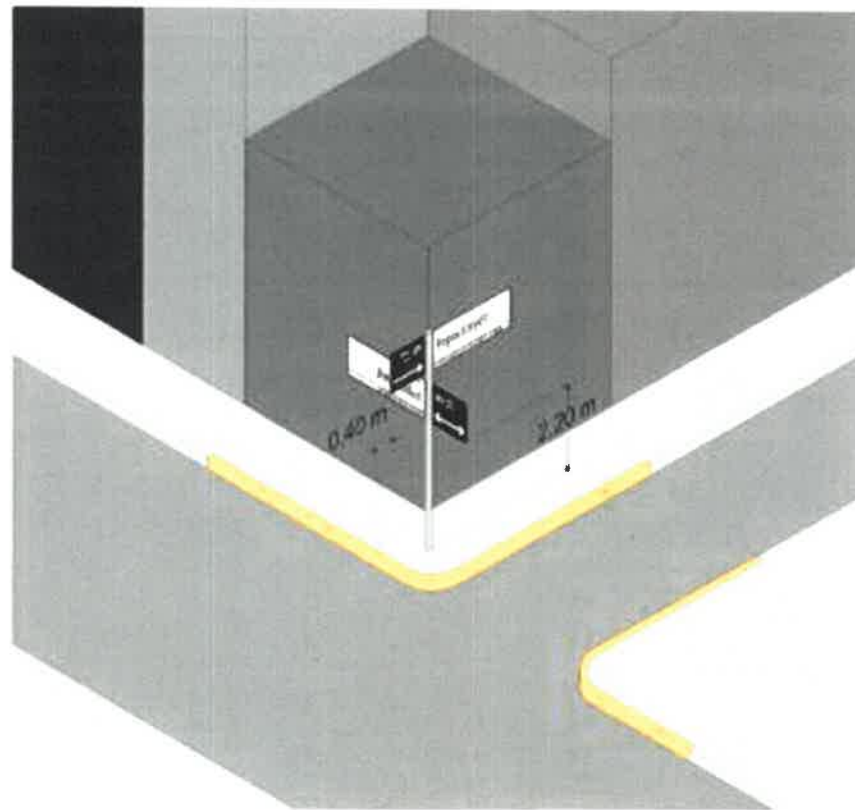
ING. ERIK HERNANDEZ RAFAEL  
 PROYECTISTA

**Vo. Bo.**

ARQ. ALEJANDRA CALVA RAMÍREZ  
 CÉDULA PROFESIONAL: 2991037



MEMORIA DESCRIPTIVA



Dibujos fuera de escala

**Figura III.4- 18 Señal SII-6a baja de nomenclatura de poste propio con tablero secundario**

ELABORÓ

ING. ERIK HERNANDEZ RAFAEL  
PROYECTISTA

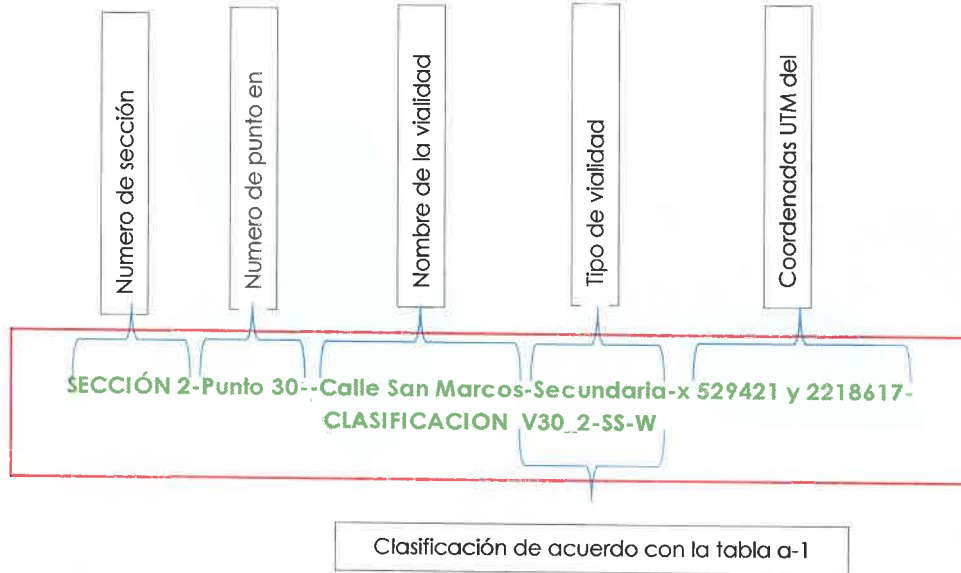
Vo. Bo.

ARQ. ALEJANDRA CALVA RAMÍREZ  
CÉDULA PROFESIONAL: 2991037

MEMORIA DESCRIPTIVA

**Nomenclatura de identificación en expediente**

En la columna localización del expediente Técnico, se integra la siguiente información:



**Tabla A-1:**

Ejemplos de nomenclatura de clasificación:

CLASIFICACIÓN	COLOR EN PLANO V A R	NUMERO DE PUNTO EN PLANO DEL 1 AL ∞	SEPARADOR. GUION BAJO (.)	TIPO DE VIALIDAD 1-PRIMARIA 2-SECUNDARIA 3-TERCIARIA	SENTIDO S=UN SENTIDO SS=DOS SENTIDOS	COLOCACIÓN T= EN POSTE W=EN MURO	OBSERVACIONES
V2_2-S-W	V	2	-	2	S	W	
V10_1-SS-W	V	10	-	1	SS	W	
R3_1-SS-T	R	3	-	1	SS	T	
A5_2-SS-T	A	5	-	2	SS	T	
R3.1_1-SS-T	R	3.1	-	1	SS	T	EL VALOR DECIMAL ADICIONAL ( 3.1) EN COLUMNA NÚMERO DE PUNTO, INDICA QUE EN EL MISMO POSTE SE COLOCARA OTRA PLACA.
R3.1_2-S-T	R	3.1	-	2	S	T	

ELABORÓ



ING. ERIK HERNANDEZ RAFAEL  
PROYECTISTA

Vo. Bo.



ARQ. ALEJANDRA CALVA RAMÍREZ  
CÉDULA PROFESIONAL: 2991037

## MEMORIA DESCRIPTIVA

### Método constructivo

Se realizará el suministro y colocación de los siguientes tipos de señaléticas: **señales restrictivas (SR), señales de servicios (SIS) y señales informativas de identificación (SII) de nomenclatura**, de acuerdo con su clasificación de la siguiente forma.

Para suministro y colocación de señales **SR, SP y SIS**, el procedimiento constructivo es el siguiente:

1. Corte con sierra en banqueteta de concreto (2.5 cm de profundidad).
2. Demolición a mano de concreto simple en guarniciones y banquetetas.
3. Excavación para alojar muerto de concreto de 30x30x50 (largo x ancho x profundidad)
4. Suministro y colocación de poste perfil rectangular de 2''x2'' de acero galvanizado y montaje de la señal correspondiente (SR, SR o SIS).
5. Construcción de muerto de concreto de 30x30x50 cm con concreto F'c=150 kg/cm<sup>2</sup>.
6. Reposición de losa para banqueteta de concreto hidráulico hecho en obra F'c=150 kg/cm<sup>2</sup> de 8.00 cm de espesor.
7. Acarreo de los materiales producto de las excavaciones y demoliciones hasta el sitio autorizado de su disposición.

Para la colocación de **señales informativa de nomenclatura de calle en muro** el proceso constructivo es el siguiente:

Suministro y colocación de señal informativa de identificación de nomenclatura de calle según corresponda calles (primarias, secundarias y terciarias), en muro a una altura de 2.20 metros anclada con clavos para concreto de 2''.

ELABORÓ

ING. ERIK HERNANDEZ RAFAEL  
PROYECTISTA

Vo. Bo.

ARQ. ALEJANDRA CALVA RAMÍREZ DE OBRAS PÚBLICAS  
Y DESARROLLO URBANO  
CÉDULA PROFESIONAL: 2991037  
MINERAL DE LA REFORMA  
EL COMPROMISO ES CONTIGO

Página 11 de 20 2024



MEMORIA DESCRIPTIVA

Para la colocación de **señales informativas de nomenclatura de calle en poste** el proceso constructivo es el siguiente:

1. Corte con sierra en banqueteta de concreto (2.5 cm de profundidad).
2. Demolición a mano de concreto simple en guarniciones y banquetetas.
3. Excavación para alojar muerto de concreto de 30x30x50 (largo x ancho x profundidad)
4. Suministro y colocación de poste perfil rectangular de 2''x2'' de acero galvanizado y montaje de la señal de nomenclatura de calle a 2.20 m de altura libre. Dimensión de señal de acuerdo con la clasificación.
5. Construcción de muerto de concreto de 30x30x50 cm con concreto  $f'c=150$  kg/cm<sup>2</sup>.
6. Reposición de losa para banqueteta de concreto hidráulico hecho en obra  $f'c=150$  kg/cm<sup>2</sup>. De 8.00 cm de espesor.
7. Acarreo de los materiales producto de las excavaciones y demoliciones hasta el sitio autorizado de su disposición.
8. Finalmente suministro y colocación de mampara de 1.22x1.22 para nomenclatura de obra.

ELABORÓ

ING. ERIK HERNANDEZ RAFAEL  
PROYECTISTA

Vo. Bo.


ARQ. ALEJANDRA CALVA RAMÍREZ  
CÉDULA PROFESIONAL 2991037  
SECRETARÍA DE OBRAS PÚBLICAS, DESARROLLO URBANO Y ECOLOGÍA  
MINERAL DE LA REFORMA, HGO.  
EL COMPROMISO ES CONTIGO

Página 12 de 20



MEMORIA DESCRIPTIVA

Anexo 1: Catálogo de señales preventivas (SP).




ELABORÓ

ING. ERIK HERNANDEZ RAFAEL  
PROYECTISTA

Vo. Bo.

ARQ. ALEJANDRA CALVA RAMÍREZ  
CÉDULA PROFESIONAL: 2991037

MEMORIA DESCRIPTIVA



ING. ERIK HERNANDEZ RAFAEL  
PROYECTISTA

SECRETARÍA DE OBRAS PÚBLICAS, DESARROLLO URBANO Y ECOLOGÍA  
ARQ. ALEJANDRA CALVA RAMÍREZ  
CÉDULA PROFESIONAL: 2991037 DE LA REFORMA  
EL COMPROMISO ES CON TIGO





MEMORIA DESCRIPTIVA



ELABORÓ

ING. ERIK HERNANDEZ RAFAEL  
PROYECTISTA

Vo.Bo.

ARQ. ALEJANDRA CALVA RAMÍREZ DE OBRAS PÚBLICAS, DESARROLLO URBANO Y ECOLOGÍA  
CÉDULA PROFESIONAL: Y2991037

MINERAL DE LA REFORMA  
EL COMPROMISO ES CON TIGO

Página 15 de 20



MEMORIA DESCRIPTIVA

Anexo 2. Catálogo de señales restrictivas (SR)

SR-6	SR-7	SR-7A	SR-7B	SR-7C1
SR-7C2	SR-7C3	SR-8	SR-9	SR-10
SR-10A1	SR-10A2	SR-10A3	SR-11A1	SR-11A2
SR-11A3	SR-11B1	SR-11B2	SR-11B3	SR-11C
SR-12	SR-12A	SR-12B1	SR-12B2	SR-12B3
SR-13A1	SR-13A2	SR-13A3	SR-14	SR-14A

ELABORÓ

ING. ERIK HERNANDEZ RAFAEL  
PROYECTISTA

Vo. Bo.

ARQ. ALEJANDRA CALVA RAMÍREZ  
CÉDULA PROFESIONAL: 2991037

SECRETARÍA DE OBRAS PÚBLICAS  
Y DESARROLLO URBANO  
Página 16 de 20



MEMORIA DESCRIPTIVA

SR-14B1	SR-14B2	SR-14B3	SR-15	SR-16
SR-17	SR-18A1	SR-18A2	SR-19A1	SR-19A2
SR-20	SR-21	SR-22	SR-22A1	SR-22A2
SR-22A3	SR-22A4	SR-23	SR-23A	SR-24
SR-24A	SR-24B	SR-25	SR-26	SR-26A1
SR-27	SR-28	SR-29	SR-30	SR-30A

ELABORÓ

ING. ERIK HERNANDEZ RAFAEL  
PROYECTISTA

Vo.Bo.

ARQ. ALEJANDRA CALVA RAMÍREZ  
CÉDULA PROFESIONAL: 2991037



MEMORIA DESCRIPTIVA



SR-31



SR-32A1



SR-32A2



SR-32A3



SR-32A4



SR-32A5



SR-32A6



SR-32A7



SR-33



SR-34



SR-35



SR-35A



SR-35B



SR-36



SR-37



SR-37A

ELABORÓ































ING. ERIC HERNANDEZ RAFAEL  
PROYECTISTA

Vo. Bo.

ARQ. ALEJANDRA CALVA RAMÍREZ  
CÉDULA PROFESIONAL: 2991037

**MEMORIA DESCRIPTIVA**

**ANEXO 3: Catálogo de señales de servicios (SIS)**

				
SIS-1	SIS-2	SIS-3	SIS-4	SIS-5
				
SIS-6	SIS-7	SIS-8	SIS-8A	SIS-8B
				
SIS-8C	SIS-8D	SIS-8E	SIS-8F	SIS-8G
				
SIS-8H	SIS-9	SIS-10	SIS-11	SIS-12
				
SIS-13	SIS-14	SIS-15	SIS-16	SIS-16A
				
SIS-17	SIS-18	SIS-18A	SIS-19	SIS-19A

ELABORÓ

ING. ERIK HERNANDEZ RAFAEL  
PROYECTISTA

Vo. Bo.

ARQ. ALEJANDRA CALVA RAMÍREZ · OBRAS PÚBLICAS  
CÉDULA PROFESIONAL Y 2991037 CONTROL URBANO  
MINERAL DE LA REFORMA  
EL COMPROMISO ES CON TIGO

Página 19 de 20

MEMORIA DESCRIPTIVA



SIS-19B



SIS-19C



SIS-20



SIS-21



SIS-21A



SIS-22



SIS-23



SIS-23A



SIS-23B



SIS-24A



SIS-24B



SIS-24C



SIS-25



SIS-26



SIS-27

ELABORÓ

ING. ERIK HERNANDEZ RAFAEL  
PROYECTISTA

Vo. Bo.

ARQ. ALEJANDRA CALVA RAMÍREZ DE OBRAS PÚBLICAS  
CÉDULA PROFESIONAL Y 2991037 DE DESARROLLO URBANO

MINERAL DE LA REFORMA  
EL COMPROMISO ES CONTIGO  
Página 20 de 20







**HIDALGO**

**PRESIDENCIA MUNICIPAL  
MINERAL DE LA REFORMA**



**MINERAL DE LA REFORMA  
EL COMPROMISO ES CONTINUO**  
2000 - 2024



MANIFIESTO DE LOCALIZACIÓN



**COLONIA SAHOP CHACÓN, MINERAL DE LA REFORMA**

MANIFIESTO DE LOCALIZACIÓN




**COLONIA SAHOP CHACÓN, MINERAL DE LA REFORMA**

MANIFIESTO

SIMBOLOGÍA EN MAPA	
MARCADOR DE SITIO	DESCRIPCIÓN
	VERDE
	PLACA EN MURO
	1 PLACA EN POSTE
	2 PLACAS EN POSTE

MANIFIESTO TÉCNICO



SECRETARÍA DE DESARROLLO URBANO Y TERRITORIO  
SECRETARÍA DE OBRAS PÚBLICAS Y SERVICIOS URBANOS  
SECRETARÍA DE ECONOMÍA  
SECRETARÍA DE ENERGÍA  
SECRETARÍA DE FOMENTO ECONÓMICO Y SOCIAL  
SECRETARÍA DE GOBIERNO INTERNO  
SECRETARÍA DE HACIENDA Y CREDITO PÚBLICO  
SECRETARÍA DE MEDIO AMBIENTE Y CLIMA  
SECRETARÍA DE PROMOCIÓN SOCIAL  
SECRETARÍA DE TURISMO Y CULTURA  
SECRETARÍA DE VIVIENDA Y OBRAS PÚBLICAS  
SECRETARÍA DE DEFENSA CIVIL Y PROTECCIÓN CIVIL  
SECRETARÍA DE FOMENTO RURAL  
SECRETARÍA DE INDUSTRIA Y COMERCIO  
SECRETARÍA DE JUSTICIA Y DERECHO  
SECRETARÍA DE LABOR Y SEGURIDAD SOCIAL  
SECRETARÍA DE PLANEACIÓN Y ECONOMÍA  
SECRETARÍA DE POLÍTICA EXTERNA  
SECRETARÍA DE POLÍTICA Y ADMINISTRACIÓN LOCAL  
SECRETARÍA DE POLÍTICA Y ADMINISTRACIÓN FEDERAL  
SECRETARÍA DE POLÍTICA Y ADMINISTRACIÓN TERRITORIAL  
SECRETARÍA DE POLÍTICA Y ADMINISTRACIÓN URBANA  
SECRETARÍA DE POLÍTICA Y ADMINISTRACIÓN ZONAL  
SECRETARÍA DE POLÍTICA Y ADMINISTRACIÓN LOCAL  
SECRETARÍA DE POLÍTICA Y ADMINISTRACIÓN FEDERAL  
SECRETARÍA DE POLÍTICA Y ADMINISTRACIÓN TERRITORIAL  
SECRETARÍA DE POLÍTICA Y ADMINISTRACIÓN URBANA  
SECRETARÍA DE POLÍTICA Y ADMINISTRACIÓN ZONAL


SECRETARÍA DE POLÍTICA Y ADMINISTRACIÓN URBANA  
SECRETARÍA DE POLÍTICA Y ADMINISTRACIÓN ZONAL  
SECRETARÍA DE POLÍTICA Y ADMINISTRACIÓN LOCAL  
SECRETARÍA DE POLÍTICA Y ADMINISTRACIÓN FEDERAL  
SECRETARÍA DE POLÍTICA Y ADMINISTRACIÓN TERRITORIAL  
SECRETARÍA DE POLÍTICA Y ADMINISTRACIÓN URBANA  
SECRETARÍA DE POLÍTICA Y ADMINISTRACIÓN ZONAL  
SECRETARÍA DE POLÍTICA Y ADMINISTRACIÓN LOCAL  
SECRETARÍA DE POLÍTICA Y ADMINISTRACIÓN FEDERAL  
SECRETARÍA DE POLÍTICA Y ADMINISTRACIÓN TERRITORIAL

SECRETARÍA DE POLÍTICA Y ADMINISTRACIÓN URBANA  
SECRETARÍA DE POLÍTICA Y ADMINISTRACIÓN ZONAL  
SECRETARÍA DE POLÍTICA Y ADMINISTRACIÓN LOCAL  
SECRETARÍA DE POLÍTICA Y ADMINISTRACIÓN FEDERAL  
SECRETARÍA DE POLÍTICA Y ADMINISTRACIÓN TERRITORIAL



**COLONIA SAHOP CHACÓN - AGEB 1537**





**COLONIA SAHOP CHACÓN, MINERAL DE LA REFORMA**

**SIMBOLOGÍA**

<b>SIMBOLOGÍA EN MAPA</b>		
<b>MARCADOR DE SITIO</b>	<b>CLAVE DE COLOR</b>	<b>DESCRIPCIÓN</b>
	<b>VERDE</b>	<b>PLACA EN MURO</b>
	<b>AZUL</b>	<b>1 PLACA EN POSTE</b>
	<b>ROJO</b>	<b>2 PLACAS EN POSTE</b>

**RESPONSABLE TECNICO:**

FIRMA

ARQ. ALEJANDRA CALVA RAMÍREZ  
CED. PROF: 2991037

Presidente Municipal

C. FERNANDO ESCALANTE SÁNCHEZ

Secretario de Obras Públicas y Desarrollo Urbano:

ARQ. ALEJANDRA CALVA RAMÍREZ

SECRETARÍA DE OBRAS PÚBLICAS  
Y DESARROLLO URBANO  
MINERAL DE LA REFORMA  
ZONA COMPROMISO ES CONTIGO  
2019 2024

**DIRECCIÓN DE ESTUDIOS Y PROYECTOS**

OBRA: SUMINISTRO Y COLOCACIÓN DE SEÑALÉTICA EN LA COLONIA SAHOP CHACÓN

PLANO: COLONIA SAHOP CHACÓN AGEB 1537

LOCALIDAD:

IDENTIFICACION:

MUNICIPIO:

MINERAL DE LA REFORMA

**S-01**

PROYECTO:

ERIK HERNÁNDEZ RAFAEL

PROYECTISTA:


ERIK HERNÁNDEZ RAFAEL

FECHA: JUNIO 2024  
ESCALA: S/E


8				

AGEB 01537

**ASENTAMIENTO SAHOP CHACÓN**



\* Nombre correcto es, FRACCIONAMIENTO SAHOP CHACÓN

#	TIPO	NOMBRE	CLASIFICACIÓN	OBSERVACIONES
1	Calle	1ra. de Parques Nacionales	Secundaria	----
2	Calle	2da. de Parques Nacionales	Secundaria	----
3	Calle	Aeropuerto	Secundaria	----
4	Calle	Agua Potable	Secundaria	----
5	Calle	Asentamientos Humanos	Secundaria	----
6	Calle	Cabeceras Municipales	Secundaria	----
7	Calle	Caminos Rurales	Secundaria	----
8	Calle	Carreteras	Secundaria	----
9	Calle	Centros Culturales	Secundaria	----
10	Calle	Edificios	Secundaria	----
11	Calle	Mejoramiento de la Vivienda	Secundaria	----
12	Calle	Mejoramiento Urbano	Secundaria	----
13	Calle	Monumentos Coloniales	Secundaria	----
14	Calle	Servicios Técnicos	Secundaria	----
15	Calle	Unidades Deportivas	Secundaria	----
16	Avenida	Zeus	Primaria	----
