



**MINERAL DE LA REFORMA**  
EL COMPROMISO ES **CONTIGO**  
**2020 - 2024**

**SECRETARÍA DE OBRAS PÚBLICAS,  
DESARROLLO URBANO Y ECOLOGÍA**

MEMORIA DESCRIPTIVA

**SUMINISTRO Y COLOCACIÓN DE SEÑALÉTICA**

**SUMINISTRO Y COLOCACIÓN DE SEÑALÉTICA EN EL FRACCIONAMIENTO RINCONADA DE LOS  
ÁNGELES**

MUNICIPIO DE MINERAL DE LA REFORMA, ESTADO DE HIDALGO

### MEMORIA DESCRIPTIVA

**Obra.** Suministro y Colocación de Señalética en el Fraccionamiento Rinconada de los Ángeles

**Tipo de obra.** Señalética

**Localización geográfica.** La obra se localiza en el municipio **Mineral de la Reforma**, Estado de **Hidalgo**, en el Fraccionamiento Rinconada de los Ángeles, de acuerdo con la siguiente distribución:

**Sección1.** Fraccionamiento Rinconada de los Ángeles, **AGEB 1946**





ELABORÓ



ING. ERIK HERNANDEZ RAFAEL  
PROYECTISTA

Vo. Bo.



ARQ. ALEJANDRA CALVA RAMIREZ  
CEDULA PROFESIONAL N.º 299,1097

SECRETARÍA DE OBRAS PÚBLICAS  
DESARROLLO URBANO  
MINERAL DE LA REFORMA  
ESTADO DE HIDALGO  
Página 2 de 22





MEMORIA DESCRIPTIVA

Sección 2. Fraccionamiento Rinconada de los Ángeles, AGEB 1984



ELABORÓ



ING. ERIK HERNANDEZ RAFAEL  
PROYECTISTA

Vo. Bo.



ARQ. ALEJANDRA CÁLVA RAMÍREZ  
CÉDULA PROFESIONAL 123456789  
SECRETARÍA DE OBRAS PÚBLICAS  
Y DESARROLLO URBANO  
MINERAL DE LA REFORMA, HGO.





MEMORIA DESCRIPTIVA

Sección 3. Fraccionamiento Rinconada de los Ángeles, sección 3 AGEB 1950



ELABORÓ



ING. ERIK HERNANDEZ RAFAEL  
PROYECTISTA

Vo. Bo.



ARQ. ALEJANDRA CALVA RAMIREZ  
CÉDULA PROFESIONAL: 2991037

SECRETARÍA DE OBRAS PÚBLICAS  
Y DESARROLLO URBANO  
Página 4 de 22



## MEMORIA DESCRIPTIVA

### Descripción general

El sistema vial surge para satisfacer la necesidad de comunicar ciudades y regiones o centros urbanos. Todo usuario debe tener conocimiento del funcionamiento de dicha red para poder desplazarse en condiciones de seguridad vial, accesibilidad, eficiencia, sostenibilidad, calidad, inclusión e igualdad, sin contratiempos de un origen a un destino.

La circulación no motorizada y motorizada debe ser guiada y regulada con el fin de que pueda llevarse a cabo en estas condiciones, para alcanzar este objetivo, la señalización y dispositivos viales constituyen un elemento fundamental. A través de la aplicación de la señalización, se tiene el objetivo de transmitir al usuario la información suficiente y comprensible para guiarlo a lo largo de sus itinerarios a efecto de alcanzar su destino; prevenir sobre la existencia de algún peligro potencial en la calle o carretera y su naturaleza, así como regular el tránsito señalando la existencia de limitaciones físicas o prohibiciones reglamentarias que restringen su uso

### Señales consideradas para esta obra

#### Señales preventivas (SP)

Son tableros con pictogramas y leyendas que tienen por objeto prevenir al usuario sobre la existencia y naturaleza de algún peligro potencial en las calles y carreteras. El objetivo de las señales preventivas es llamar la atención del usuario para que adopte las medidas de precaución necesarias, con el fin de salvaguardar su integridad y la de los demás usuarios de la calle o carretera. Son generalmente señales bajas que se fijan en postes y marcos.

Anexo 1. Catálogo de señales preventivas (SP).

#### Señales restrictivas (SR)

Son tableros con pictogramas y leyendas que tienen por objeto regular el tránsito indicando al usuario sobre la existencia de limitaciones físicas o prohibiciones reglamentarias que restringen el uso de la calle o carretera, así como la preferencia de paso y prioridad de uso. Generalmente son señales bajas, que se fijan en postes y marcos, y en algunos casos pueden ser elevadas cuando se instalan en una estructura existente tipo puente. El catálogo de estas señales y condiciones bajo las que se deben emplear, se presentan en este apartado; los pictogramas y leyendas varían en proporción al tamaño de los tableros.

Anexo 2. Catálogo de Señales restrictivas (SR).

ELABORÓ

ING. ERIK HERNANDEZ RAFAEL  
PROYECTISTA

Vo. Bo.

ARQ. ALEJANDRA CALVA RIVAS  
CÉDULA PROFESIONAL: 2991037



## MEMORIA DESCRIPTIVA

### Señales de servicios (SIS)

Las señales turísticas y de servicios (STS) son tableros con pictogramas y leyendas que tienen por objeto informar a los usuarios la existencia de un servicio o de un lugar de interés turístico, recreativo, deportivo, histórico, artístico o de emergencia.

Anexo 3. Catálogo de señales de servicios (SIS)

### Señales informativas de identificación (SII)

Su objetivo es orientar a los usuarios a lo largo de su itinerario, de manera que puedan conocer su ubicación y lograr un desplazamiento seguro y ordenado.

**Nomenclatura.** Se usan para identificar las calles según su nombre.

### Forma de los tableros de las señales de nomenclatura

Los tableros de las señales de nomenclatura deben ser rectangulares, con su mayor dimensión en posición horizontal, sin ceja, con las esquinas redondeadas y tener la leyenda en ambas caras. Pueden ser tableros de señales bajas o elevadas. Las señales bajas pueden contar con un tablero secundario cuadrado con leyendas, flechas y escudos como se observa en la Figura III.4-1, o con la señal restrictiva SR-37 Sentido de circulación, como se observa en la Figura III.4-2. Cuando sean señales adosadas a muros deben ser como se observa en la Figura III.4-3.

ELABORÓ



ING. ERIK HERNANDEZ RAFAEL  
PROYECTISTA

Vo. Bo.

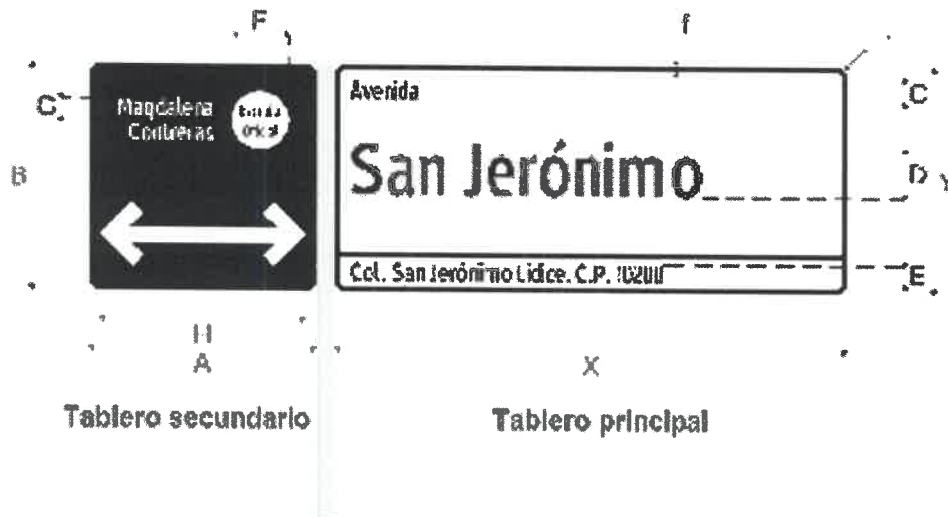


ARQ. ALEJANDRA CALVA RAMÍREZ  
CÉDULA PROFESIONAL: 2991037

SECRETARÍA DE OBRAS PÚBLICAS  
Y DESARROLLO URBANO  
Y ECOLOGÍA  
MINERAL DE LA REFORMA  
Página 6 de 22



MEMORIA DESCRIPTIVA



Donde:

- X = Largo del tablero principal
- Y = Altura del tablero principal
- A = Largo del tablero secundario
- B = Altura del tablero secundario
- C = Altura Tipo de vía
- D = Altura Nombre de la vía
- E = Altura Tipo y nombre de la localidad, Código Postal
- F = Altura Emblema
- G = Altura Mur tipo o demarcación
- H = Largo de señal "SR-37 Sentido de circulación"
- r = radio de recordeo de esquinas
- f = filete

Para la leyenda se utilizó la Tipografía México Serie 4

Tomar como referencia la Tabla III.4-2 Dimensiones de las señales de nomenclatura

Tomar como referencia Tabla III.4-8 Altura del contenido para las señales bajas de nomenclatura.

Dibujos fuera de escala

**Figura III.4- 1 Señal SII-6a baja en poste propio con tablero secundario**

ELABORÓ

ING. ERIK HERNANDEZ RAFAEL  
PROYECTISTA

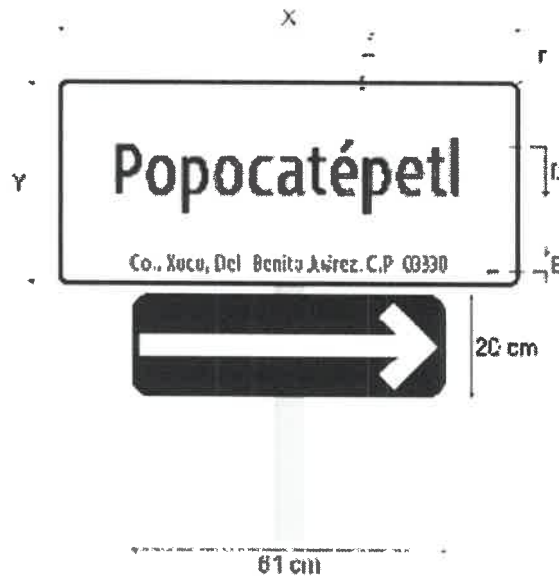
Vo. Bo.

ARQ. ALEJANDRA CALVA RAMÍREZ  
CÉDULA PROFESIONAL: 259435

SECRETARÍA DE OBRAS PÚBLICAS  
Y DESARROLLO URBANO  
MINERAL DE LA REFORMA  
EL COMPROMISO ES CON TIGO  
Página 7 de 22



MEMORIA DESCRIPTIVA



Donde:

X = Largo del tablero principal

Y = Altura del tablero principal

D = Altura Nombre de la vía

E = Altura Tipo y nombre de la localidad, Municipio, Código Postal

r = radio de redondeo de esquinas

f = filete

Para la leyenda se utilizará la Tipografía México Serie 4

Tomar como referencia la Tabla III.4-2 Dimensiones de las señales de nomenclatura.

Tomar como referencia la Tabla III.4-8 Altura del contenido para las señales bajas de nomenclatura.

Nota: Puede llevar o no escudo oficial del municipio o demarcación.

Dibujos fuera de escala

**Figura III.4- 2 Señal SII-6b baja en poste propio con restrictiva SR-37 Sentido de circulación**

ELABORÓ

ING. ERIK HERNANDEZ RAFAEL  
PROYECTISTA

Vo. Bo.

ARQ. ALEJANDRA CALVA RAMIREZ  
CÉDULA PROFESIONAL 2991037

SECRETARÍA DE OBRAS PÚBLICAS, DESARROLLO URBANO Y ECOLOGÍA  
MINERAL DE LA REFORMA  
EL COMPROMISO ES CON TIGO  
2000 - 2004



MEMORIA DESCRIPTIVA



Donde:

- X = Largo del tablero principal
- Y = Altura del tablero principal
- A = Largo del tablero secundario
- C = Altura Tipo de vía
- D = Altura Nombre de la vía
- E = Altura Tipo y nombre de la localidad, Código Postal
- F = Altura Emblema
- G = Altura Municipio o comarca
- H = Largo del tablero de señal "SR-37 Sentido de circulación"
- r = radio de reondeo de esquinas
- f = filete

Para la leyenda se utilizó la Tipografía México Serie 4.

Tomar como referencia la Tabla III.4-2 Dimensiones de las señales de nomenclatura.  
Tomar como referencia la Tabla III.4-8 Altura del contenido para las señales bajas de nomenclatura.

Dibujos fuera de escala

**Figura III.4- 3 Señal SII-6c baja adosada en muro**

ELABORÓ

ING. ERIK HERNANDEZ RAFAEL  
PROYECTISTA

Vo. Bo.

ARQ. ALEJANDRA CALVA FERRER  
CÉDULA PROFESIONAL: 2991057

SECRETARÍA DE OBRAS PÚBLICAS, DESARROLLO URBANO Y ECOLOGÍA  
MINERAL DE LA REFORMA  
EL COMPROMISO ES CONTIGO

Página 9 de 22

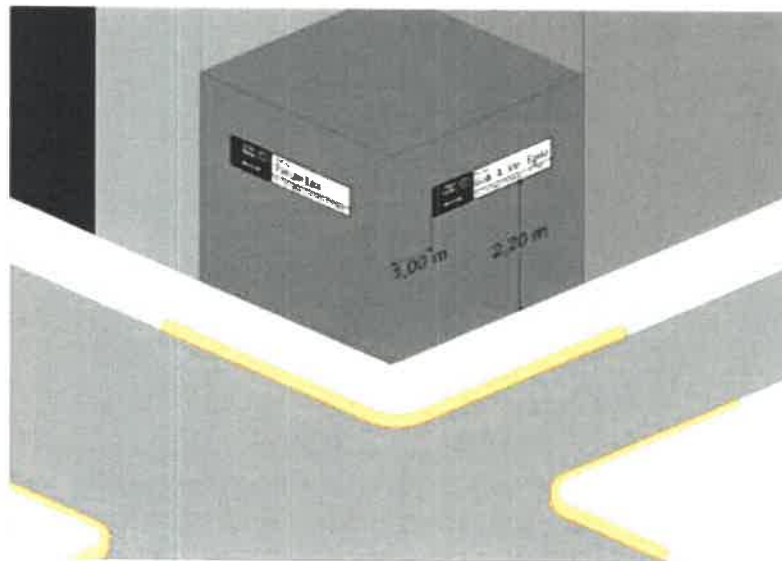


MEMORIA DESCRIPTIVA

Tabla III.4-2 Dimensiones de las señales de nomenclatura

Tipo de señal y calle	Tablero principal Longitud (X) * Altura (Y) cm	Tablero secundario Longitud (X) * Altura (Y) cm	Radio de redondeo cm
Baja en poste para calles primarias	90 x 40	40 x 40	2
Baja en poste para calles secundarias y terciarias	80 x 35	35 x 35	2
Baja adosada en muro	70 x 30	35 x 30	2
Elevada [1]	Mínimo 300 Máximo 360 x 45	-	8

[1] En caso de que la señal de nomenclatura se coloque en la parte inferior de una señal de destino, ambas deben tener la misma longitud con un filete de 4 cm.



Dibujos fuera de escala

Figura III.4- 20 Señal SII-6c baja de nomenclatura adosada en muro

ELABORÓ

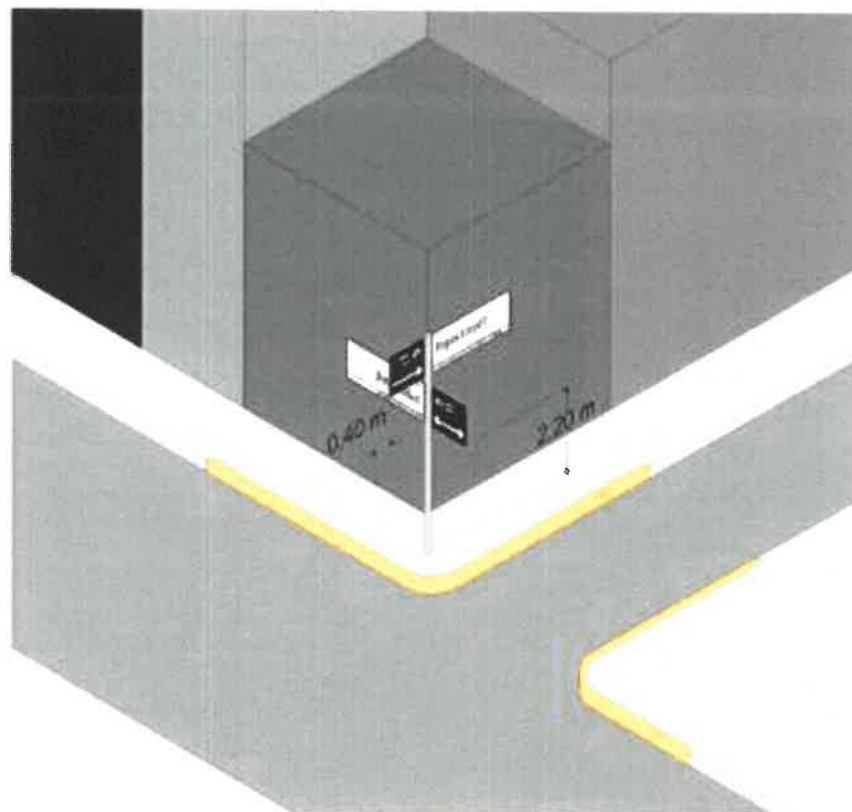
ING. ERIK HERNANDEZ RAFAEL  
PROYECTISTA

Vo. Bo.

ARC. ALEJANDRA CALVA RAMIREZ  
CÉDULA PROFESIONAL: 2991037



MEMORIA DESCRIPTIVA



Dibujos fuera de escala

**Figura III.4- 18 Señal SII-6a baja de nomenclatura de poste propio con tablero secundario**

ELABORÓ

ING. ERIK HERNANDEZ RAFAEL  
PROYECTISTA

Vo. Bo.

ARQ. ALEJANDRA CALVA RAMÍREZ  
CÉDULA PROFESIONAL 12991037

SECRETARÍA DE OBRAS PÚBLICAS  
DESARROLLO URBANO

MINERAL DE LA REFORMA  
EL COMPROVISO ES

Página 11 de 22





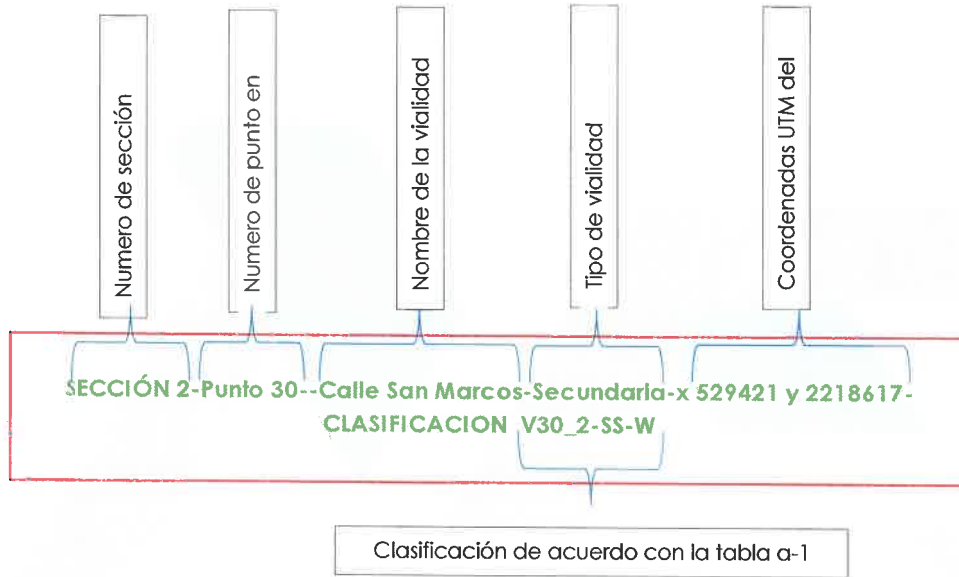
# SECRETARÍA DE OBRAS PÚBLICAS, DESARROLLO URBANO Y ECOLOGÍA

## DIRECCIÓN DE ESTUDIOS Y PROYECTOS

### MEMORIA DESCRIPTIVA

#### Nomenclatura de identificación en expediente

En la columna localización del expediente Técnico, se integra la siguiente información:



**Tabla A-1:**

Ejemplos de nomenclatura de clasificación:

CLASIFICACIÓN	COLOR EN PLANO	NUMERO DE PUNTO EN PLANO DEL 1 AL ∞	SEPARADOR. GIRON BAJO (.)	TIPO DE VIALIDAD 1=PRIMARIA 2=SECUNDARIA 3=TERCIARIA	SENTIDO S=UN SENTIDO SS=DOS SENTIDOS	COLOCACIÓN T= EN POSTE W=EN MURO	OBSERVACIONES
	V A R						
V2_2-S-W	V	2	-	2	S	W	
V10_1-SS-W	V	10	-	1	SS	W	
R3_1-SS-T	R	3	-	1	SS	T	
A5_2-SS-T	A	5	-	2	SS	T	
R3.1_1-SS-T	R	3.1	-	1	SS	T	EL VALOR DECIMAL ADICIONAL ( 3.1) EN COLUMNA NÚMERO DE PUNTO, INDICA QUE EN EL MISMO POSTE SE COLOCARA OTRA PLACA.
R3.1_2-S-T	R	3.1	-	2	S	T	

ELABORÓ

ING. ERIK HERNANDEZ RAFAEL  
PROYECTISTA

Vo. Bo.

ARQ. ALEJANDRA CALVA RAMÍREZ  
CÉDULA PROFESIONAL: 2971037

## MEMORIA DESCRIPTIVA

### Método constructivo

Se realizará el suministro y colocación de los siguientes tipos de señaléticas: **señales restrictivas (SR), señales de servicios (SIS) y señales informativas de identificación (SII) de nomenclatura**, de acuerdo con su clasificación de la siguiente forma.

Para suministro y colocación de señales **SR, SP y SIS**, el procedimiento constructivo es el siguiente:

1. Corte con sierra en banqueteta de concreto (2.5 cm de profundidad).
2. Demolición a mano de concreto simple en guarniciones y banquetetas.
3. Excavación para alojar muerto de concreto de 30x30x50 (largo x ancho x profundidad)
4. Suministro y colocación de poste perfil rectangular de 2"x2" de acero galvanizado y montaje de la señal correspondiente (SR, SR o SIS).
5. Construcción de muerto de concreto de 30x30x50 cm con concreto  $F'c=150$  kg/cm<sup>2</sup>.
6. Reposición de losa para banqueteta de concreto hidráulico hecho en obra  $F'c=150$  kg/cm<sup>2</sup> de 8.00 cm de espesor.
7. Acarreo de los materiales producto de las excavaciones y demoliciones hasta el sitio autorizado de su disposición.

Para la colocación de **señales informativa de nomenclatura de calle en muro** el proceso constructivo es el siguiente:

Suministro y colocación de señal informativa de identificación de nomenclatura de calle según corresponda calles (primarias, secundarias y terciarias), en muro a una altura de 2.20 metros anclada con clavos para concreto de 2".

ELABORÓ

ING. ERIK HERNANDEZ RAFAEL  
PROYECTISTA

Vo. Bo.

ARQ. ALEJANDRA CALVA RAMÍREZ  
CÉDULA PROFESIONAL: 2991037

Página 13 de 22



## MEMORIA DESCRIPTIVA

Para la colocación de **señales informativas de nomenclatura de calle en poste** el proceso constructivo es el siguiente:

1. Corte con sierra en banqueteta de concreto (2.5 cm de profundidad).
2. Demolición a mano de concreto simple en guarniciones y banquetetas.
3. Excavación para alojar muerto de concreto de 30x30x50 (largo x ancho x profundidad)
4. Suministro y colocación de poste perfil rectangular de 2"x2" de acero galvanizado y montaje de la señal de nomenclatura de calle a 2.20 m de altura libre. Dimensión de señal de acuerdo con la clasificación.
5. Construcción de muerto de concreto de 30x30x50 cm con concreto  $f'c=150$  kg/cm<sup>2</sup>.
6. Reposición de losa para banqueteta de concreto hidráulico hecho en obra  $f'c=150$  kg/cm<sup>2</sup>. De 8.00 cm de espesor.
7. Acarreo de los materiales producto de las excavaciones y demoliciones hasta el sitio autorizado de su disposición.
8. Finalmente suministro y colocación de mampara de 1.22x1.22 para nomenclatura de obra.

ELABORÓ

ING. ERIK HERNANDEZ RAFAEL  
PROYECTISTA

Vo. Bo.

ARQ. ALEJANDRA CALVA RAMÍREZ  
CÉDULA PROFESIONAL: 2991037  
SECRETARÍA DE OBRAS PÚBLICAS, DESARROLLO URBANO Y ECOLOGÍA  
MINERAL DE LA REFORMA  
EL COMPROMISO ES CONTIGO


Página 14 de 22





MEMORIA DESCRIPTIVA

Anexo 1: Catálogo de señales preventivas (SP).




ELABORÓ

ING. ERIK HERNANDEZ RAFAEL  
PROYECTISTA

Vo. Bo.

ARQ. ALEJANDRA CALVA RAMÍREZ  
CÉDULA PROFESIONAL 299403

**MEMORIA DESCRIPTIVA**



ING. ERIK HERNANDEZ RAFAEL  
 PROYECTISTA

ARQ. ALEJANDRA CALVA RAMIREZ  
 CÉDULA PROFESIONAL: 2991037



MEMORIA DESCRIPTIVA



ELABORÓ

ING. ERIK HERNANDEZ RAFAEL  
PROYECTISTA

Vo. Bo.

ARQ. ALEJANDRA CALVA RAMÍREZ  
CÉDULA PROFESIONAL: 2991087

SECRETARÍA DE OBRAS PÚBLICAS, DESARROLLO URBANO Y ECOLOGÍA  
MINERAL DE LA REFORMA  
EL COMPROMISO ES CONTIGO  
2020 - 2024



MEMORIA DESCRIPTIVA

Anexo 2. Catálogo de señales restrictivas (SR)

SR-6	SR-7	SR-7A	SR-7B	SR-7C1
SR-7C2	SR-7C3	SR-8	SR-9	SR-10
SR-10A1	SR-10A2	SR-10A3	SR-11A1	SR-11A2
SR-11A3	SR-11B1	SR-11B2	SR-11B3	SR-11C
SR-12	SR-12A	SR-12B1	SR-12B2	SR-12B3
SR-13A1	SR-13A2	SR-13A3	SR-14	SR-14A

ELABORÓ

ING. ERIK HERNANDEZ RAFAEL  
PROYECTISTA

Vo. Bo.

ARQ. ALEJANDRA CA...  
CÉDULA PROFESIONAL...  
SECRETARÍA DE OBRAS PÚBLICAS  
DESARROLLO URBANO  
MINERAL DE LA REFORMA  
EL COMPROMISO ES CONTIGO

Página 18 de 22



**MEMORIA DESCRIPTIVA**



SR-14B1



SR-14B2



SR-14B3



SR-15



SR-16



SR-17



SR-18A1



SR-18A2



SR-19A1



SR-19A2



SR-20



SR-21



SR-22



SR-22A1



SR-22A2



SR-22A3



SR-22A4



SR-23



SR-23A



SR-24



SR-24A



SR-24B



SR-25



SR-26



SR-26A1



SR-27



SR-28



SR-29



SR-30



SR-30A

ELABORÓ

ING. ERIK HERNANDEZ RAFAEL  
PROYECTISTA

Vo. Bo.

ARQ. ALEJANDRA CALVA RAMÍREZ  
CÉDULA PROFESIONAL: 2991037

MEMORIA DESCRIPTIVA



SR-31



SR-32A1



SR-32A2



SR-32A3



SR-32A4



SR-32A5



SR-32A6



SR-32A7



SR-33



SR-34



SR-35



SR-35A



SR-35B



SR-36



SR-37



SR-37A

ELABORÓ

ING. ERIK HERNANDEZ RAFAEL  
PROYECTISTA

Vo. Bo.

ARQ. ALEJANDRA CALVA RAMÍREZ  
CÉDULA PROFESIONAL 299,103































SECRETARÍA DE OBRAS PÚBLICAS  
DESARROLLO URBANO  
MINERAL DE LA REFORMA, HGO.  
PÁGINA 20 DE 22





MEMORIA DESCRIPTIVA

ANEXO 3: Catálogo de señales de servicios (SIS)

				
SIS-1	SIS-2	SIS-3	SIS-4	SIS-5
				
SIS-6	SIS-7	SIS-8	SIS-8A	SIS-8B
				
SIS-8C	SIS-8D	SIS-8E	SIS-8F	SIS-8G
				
SIS-8H	SIS-9	SIS-10	SIS-11	SIS-12
				
SIS-13	SIS-14	SIS-15	SIS-16	SIS-16A
				
SIS-17	SIS-18	SIS-18A	SIS-19	SIS-19A

ELABORÓ

ING. ERIK HERNANDEZ RAFAEL  
PROYECTISTA

Vo. Bo.

ARQ. ALEJANDRA CALVA RAMÍREZ  
CÉDULA PROFESIONAL: 2991037

**MEMORIA DESCRIPTIVA**



SIS-19B



SIS-19C



SIS-20



SIS-21



SIS-21A



SIS-22



SIS-23



SIS-23A



SIS-23B



SIS-24A



SIS-24B



SIS-24C



SIS-25



SIS-26



SIS-27

**ELABORÓ**

ING. ERIK HERNANDEZ RAFAEL  
PROYECTISTA

**Vo. Bo.**

ARQ. ALEJANDRA CALVA RAMO  
CEDULA PROFESIONAL: 2997037







FRACCIONAMIENTO RINCONADA DE LOS ÁNGELES - AGEB 1946



PRESIDENCIA MUNICIPAL  
MINERAL DE LA REFORMA



FRACCIONAMIENTO RINCONADA DE LOS ÁNGELES, MINERAL DE LA REFORMA



FRACCIONAMIENTO RINCONADA DE LOS ÁNGELES, MINERAL DE LA REFORMA

LEGENDA

SIMBOLOGÍA EN MAPA		
MARCADOR DE SITIO	CLAVE DE COLOR	DESCRIPCIÓN
	VERDE	PLACA EN MURO
	AZUL	1 PLACA EN POSTE
	ROJO	2 PLACAS EN POSTE

RESPONSABLE TÉCNICO:  
 DR. ALEJANDRO CALZADILLA  
 C. FERNANDO ESCOBAR  
 SECRETARÍA DE DESARROLLO URBANO Y OBRAS PÚBLICAS  
 MINERAL DE LA REFORMA  
 DIRECCIÓN DE ESTUDIOS Y PROYECTOS

ELABORADO Y COLOCACIÓN DE SEÑALÉTICA EN EL FRACCIONAMIENTO RINCONADA DE LOS ÁNGELES  
 PLANO: AGEB 1946  
 CLAVE: P-01  
 FECHA: JUNIO 2024  
 LUGAR: AGEB 1946

*(Handwritten signatures and initials)*





FRACCIONAMIENTO RINCONADA DE LOS ANGELES – AGEB 1950



MACRODICCION DE LOCALIZACIÓN



FRACCIONAMIENTO RINCONADA DE LOS ANGELES,  
MINERAL DE LA REFORMA

MICRODICCION DE LOCALIZACIÓN



FRACCIONAMIENTO RINCONADA DE LOS ANGELES,  
MINERAL DE LA REFORMA

LEGENDA

SIMBOLOGÍA EN MAPA		
MARCADOR DE SITIO	CLAVE DE COLOR	DESCRIPCIÓN
	VERDE	PLACA EN MURO
	AZUL	1 PLACA EN POSTE
	ROJO	2 PLACAS EN POSTE

RESPONSABLE TÉCNICO

PRO. ALBERTO F. ALBERTO  
C. FERNANDO ESCOBAR  
DIRECTOR DE OBRAS PÚBLICAS Y DESARROLLO URBANO  
MINERAL DE LA REFORMA  
DIRECCIÓN DE ESTUDIOS Y PROYECTOS

PLANO  
AGEB 1950

ELABORADO POR: MINERAL DE LA REFORMA  
DISEÑADO POR: ENRIQUE HERNÁNDEZ RAFAEL  
REVISADO POR: ENRIQUE HERNÁNDEZ RAFAEL

FECHA: JULIO 2024

S-03





**FRACCIONAMIENTO RINCONADA DE LOS ÁNGELES,  
MINERAL DE LA REFORMA**

SIMBOLOGÍA

SIMBOLOGÍA EN MAPA		
MARCADOR DE SITIO	CLAVE DE COLOR	DESCRIPCIÓN
	VERDE	PLACA EN MURO
	AZUL	1 PLACA EN POSTE
	ROJO	2 PLACAS EN POSTE

RESPONSABLE TECNICO:

FIRMA

ARQ. ALEJANDRA CALVA RAMIREZ  
 CED. PROF. 2991037

SECRETARÍA DE OBRAS PÚBLICAS Y DESARROLLO URBANO  
 PRESIDENCIA MUNICIPAL  
 MINERAL DE LA REFORMA  
 C. FERNANDO ESCALANTE SANCHEZ

Secretario de Obras Publicas y Desarrollo Urbano:  
 ARQ. ALEJANDRA CALVA RAMIREZ

DIRECCIÓN DE ESTUDIOS Y PROYECTOS


SUMINISTRO Y COLOCACIÓN DE SEÑALÉTICA EN EL  
 FRACCIONAMIENTO RINCONADA DE LOS ÁNGELES

AGEB 1946

MINERAL DE LA REFORMA  
 ERIK HERNÁNDEZ RAFAEL  
 ERIK HERNÁNDEZ RAFAEL

**P-01**

FECHA: JUNIO 2024  
 ESCALA: S/E



### FRACCIONAMIENTO RINCONADA DE LOS ÁNGELES, MINERAL DE LA REFORMA

#### SIMBOLOGÍA

SIMBOLOGÍA EN MAPA		
MARCADOR DE SITIO	CLAVE DE COLOR	DESCRIPCIÓN
	VERDE	PLACA EN MURO
	AZUL	1 PLACA EN POSTE
	ROJO	2 PLACAS EN POSTE

#### RESPONSABLE TÉCNICO:

FIRMA

ARQ. ALEJANDRA CALVA RAMÍREZ  
CED. PROF. 2991037

SECRETARÍA DE OBRAS PÚBLICAS  
Y DESARROLLO URBANO  
MINERAL DE LA REFORMA  
C. FERNANDO ESCALANTE SANCHEZ  
Secretario de Obras Publicas y Desarrollo Urbano:  
ARQ. ALEJANDRA CALVA RAMIREZ

#### DIRECCIÓN DE ESTUDIOS Y PROYECTOS

SERIAL: SUMINISTRO Y COLOCACIÓN DE SEÑALÉTICA EN EL  
FRACCIONAMIENTO RINCONADA DE LOS ÁNGELES

AGEB 1950

PROYECTO: MINERAL DE LA REFORMA  
DISEÑADOR: ERIK HERNÁNDEZ RAFAEL  
DIBUJANTE: ERIK HERNÁNDEZ RAFAEL

# S-03

FECHA: JULIO 2024  
ESCALA: S/E

# CCION 50



8	Calle	San Francisco	Secundaria	Nombre correcto es, Cerrada Rancho Peralta
9	Calle	San Pablo	Secundaria	-----
10	Calle	San Pedro	Secundaria	-----
11	Calle	Serafines	Secundaria	-----

AGEB 1950

**ASENTAMIENTO FRACCIONAMIENTO RINCONADA DE LOS ANGELES**

#	TIPO	NOMBRE	CLASIFICACIÓN	OBSERVACIONES
1	Cerrada	Cuarta de Santa Lúcia	Secundaria	Nombre correcto es, 4ta Cerrada de Santa Lucía
2	Privada	Primera de Santa Lucia	Secundaria	Nombre correcto es, 1ra Cerrada de Santa Lucia
3	Privada	San Agustín	Secundaria	-----
4	Calle	San Anastasio	Secundaria	-----
5	Cerrada	San Ángel	Secundaria	-----
6	Calle	San Aniceto	Secundaria	-----
7	Avenida	San Antonio	Primaria	-----
8	Calle	San Estanislao	Secundaria	-----
9	Avenida	San Gregorio	Primaria	-----
10	Privada	San Jerónimo	Secundaria	-----
11	Privada	San Jorge	Secundaria	-----
12	Privada	San José	Secundaria	-----
13	Privada	San Juan	Secundaria	-----
14	Calle	San Macario	Secundaria	-----
15	Calle	San Martín	Secundaria	-----
16	Privada	San Mateo	Secundaria	-----



17	Calle	San Máximo	Secundaria	----
18	Avenida	San Miguel	Primaria	----
19	Avenida	San Pablo	Primaria	----
20	Privada	San Pedro	Secundaria	----
21	Avenida	Santa Ana	Primaria	----
22	Privada	Santa Lucia	Secundaria	----
23	Calle	Santa Rosa	Secundaria	----
24	Privada	Santa Teresa	Secundaria	----
25	Privada	Segunda de Santa Lucia	Secundaria	Nombre correcto es, 2da Cerrada de Santa Lucía
26	Privada	Tercera de Santa Lucia	Secundaria	Nombre correcto es, 3ra Cerrada de Santa Lucía

AGEB 1946

**ASENTAMIENTO** FRACCIONAMIENTO RINCONADA DE LOS ANGELES

#	TIPO	NOMBRE	CLASIFICACIÓN	OBSERVACIONES
1	Privada	San Dionicio	Secundaria	----
2	Avenida	San Gregorio	Primaria	----
3	Cerrada	San Gregorio	Terciaria	----
4	Calle	San Gregorio	Secundaria	----
5	Privada	San Lorenzo	Secundaria	----
6	Calle	San Lorenzo	Secundaria	----
7	Privada	San Ramiro	Secundaria	----
8	Calle	San Ramiro	Secundaria	----
9	Privada	San Sebastián	Secundaria	----



10	Privada	San Vicente	Secundaria	----- ---
11	Privada	San Vicente	Terciaria	----- ---
12	Avenida	Santa Rita	Primaria	----- ---

AGEB 1984

**ASENTAMIENTO** FRACCIONAMIENTO RINCONADA DE LOS ANGELES

#	TIPO	NOMBRE	CLASIFICACIÓN	OBSERVACIONES
1	Calle	San Alberto	Secundaria	----- ---
2	Calle	San Anastacio	Secundaria	----- ---
3	Calle	San Anselmo	Secundaria	----- ---
4	Calle	San Cleto	Secundaria	----- ---
5	Calle	San Felipe	Secundaria	----- ---
6	Calle	San Fidel	Secundaria	----- ---
7	Calle	San Marcelino	Secundaria	----- ---
8	Calle	San Marcos	Secundaria	----- ---
9	Calle	San Perfecto	Secundaria	----- ---
10	Calle	San Pio V	Secundaria	----- ---
11	Avenida	Santa Ana	Primaria	----- ---
12	Calle	Santa Catalina	Secundaria	----- ---
13	Calle	Santa Emma	Secundaria	----- ---
14	Calle	Santa Inés	Secundaria	----- ---
15	Calle	Santa Rosa	Secundaria	----- ---

AGEB 01537

**ASENTAMIENTO** SAHOP CHACÓN